CITTA' DI ORBASSANO

Città Metropolitana di Torino

PIANO DI RECUPERO DI LIBERA INIZIATIVA

Fabbricati di civile abitazione in Via Cavour n. 23
Censiti al C.T. Foglio 22 n. 262, 264, 655, 656, 657, 658, 893
Area di PRGC 8.14.2

TAVOLA 1/4
STATO ATTUALE

Estratti, vista aerea, planimetria generale con sottoservizi urbani, schemi e calcolo volume esistente, piante, sezioni e prospetti

PROPRIETA'
USSEGLIO GAUDI Odette
SSGDTT25D47Z110Q
BUSSONE Fedele
BSSFDL48A30G087D
BUSSONE Piergiorgio
BSSPGR56P30G087F
BUSSONE Brian
BSSBRN73C28E020C
BUSSONE Elisa
NSSLSE96D58E463L

PROGETTISTI
POGNANTE Geom. Carlo
PGNCRL48L31B216S
Via Terzo Reggimento Alpini 9
10043 - ORBASSANO
Tel. 011 9031908 - carlo.pognante@geopec.it

GUIDONI Ing. Alessandro
GDNLSN60H21L219Q
Via Angrogna 11
1013 - TORINO
Tel. 335475381 - alessandro.guidoni@ingpec.eu

GIUGNO 2017

P.R.G.C. VIGENTE

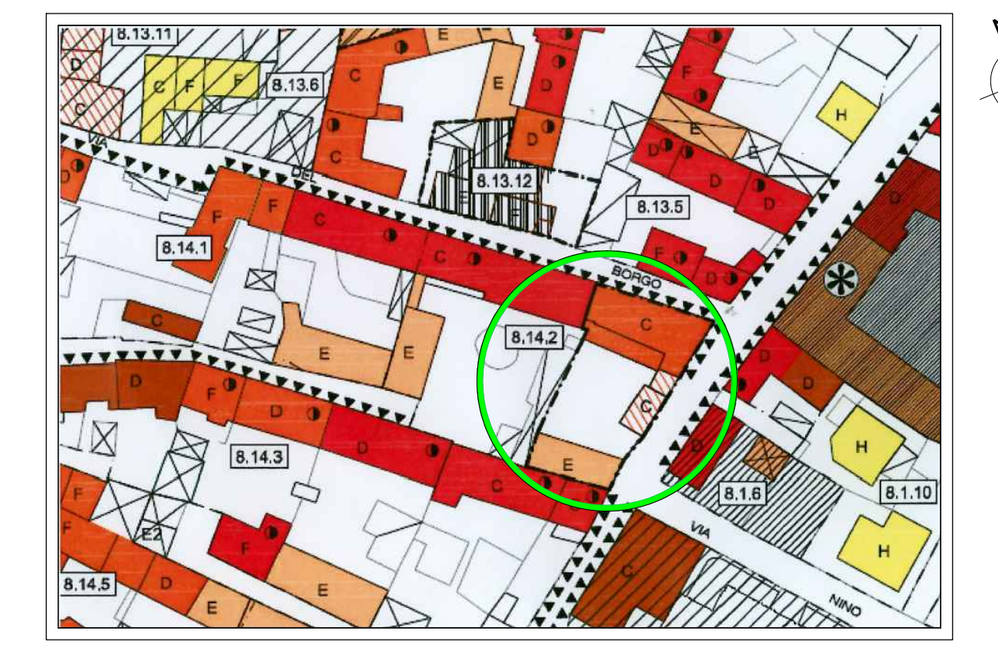

ESTRATTO DI MAPPA FG. 22
PARTICELLE 262, 655, 656, 893, 659, 264, 657, 658
SCALA 1:500

PLANIMETRIA GENERALE CON SOTTOSERVIZI URBANI
SCALA 1:200

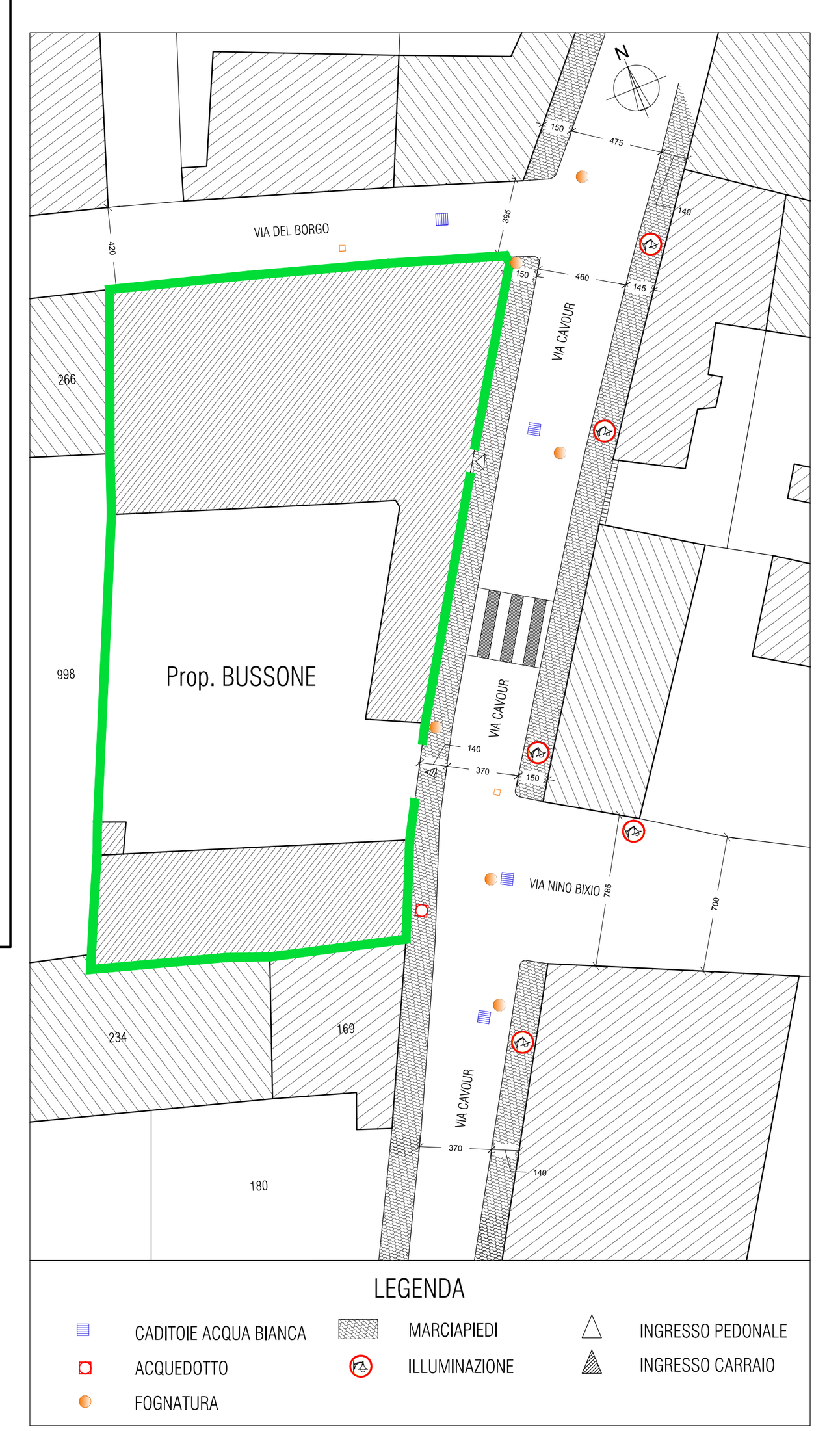

VISTA AEREA

SCHEMI PER IL CALCOLO DELLE SUPERFICI E DEI VOLUMI

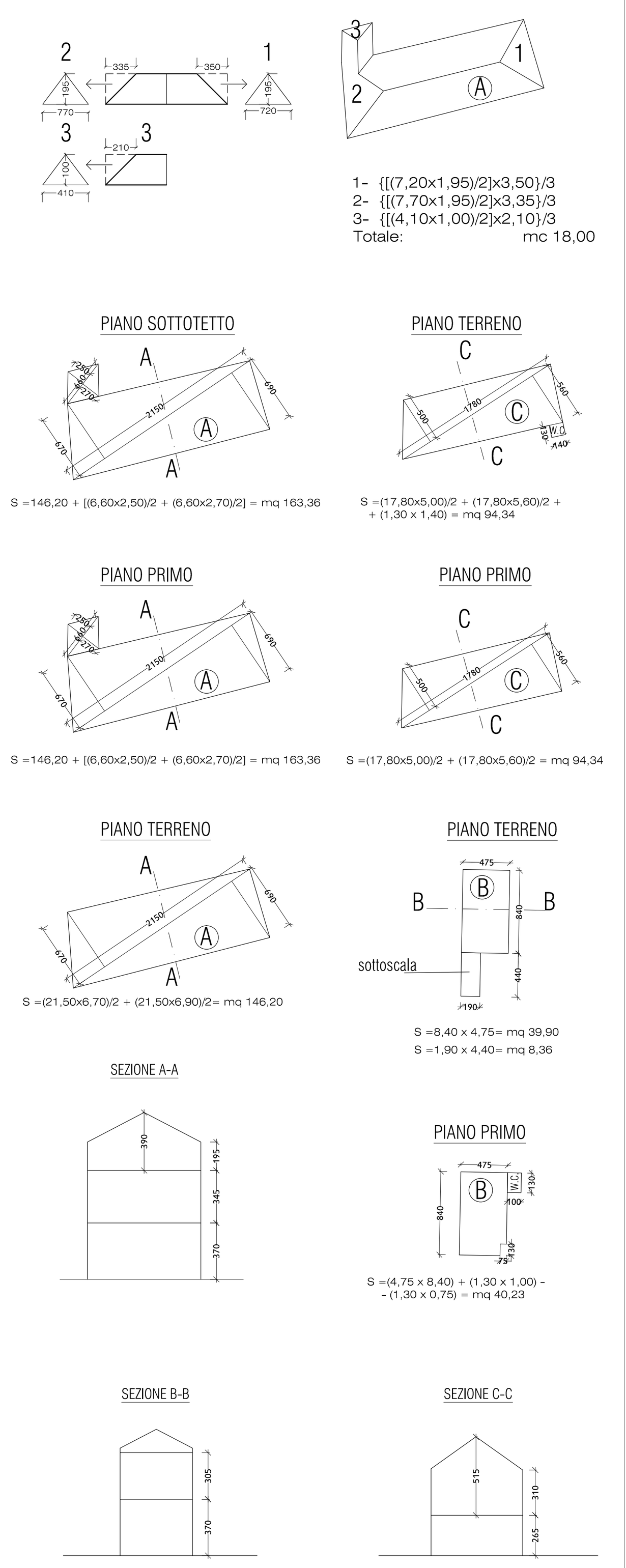

CALCOLO VOLUME ESISTENTE
(Schema di Calcolo Tav. 1/4)

	Superficie m^2	Volume m^3
BLOCCO A		
Piano Terreno		
(21,50 x 6,70)/2 + (21,50 x 6,90)/2	146,20	
m^2 146,20 x h 3,70		540,94
Piano Primo		
(21,50 x 6,70)/2 + (21,50 x 6,90)/2 + (6,60 x 2,50)/2 + (6,60 x 2,70)/2	163,36	
m^2 163,36 x h 3,45		563,59
Piano sottotetto		
(21,50 x 6,70)/2 + (21,50 x 6,90)/2 + (6,60 x 2,50)/2 + (6,60 x 2,70)/2	163,36	
m^2 163,36 x h (1,95+3,90)/2 - m^3 18 (v. schema tav. 1)		459,83
BLOCCO B		
Piano Terreno		
8,40 x 4,75	39,90	
m^2 39,90 x h 3,70		147,63
Vano sottoscala		
1,90 x 4,40	8,36	
m^2 8,36 x h m 1,20		10,03
Piano Primo		
(8,40 x 4,75) + (1,30 x 1,00) - (1,30 x 0,75)	40,23	
m^2 40,23 x h 3,05		122,69
BLOCCO C		
Piano Terreno		
(17,80x5,00)/2+ (17,80x5,60)/2 + (1,30x1,40)	96,16	
m^2 96,16 x h 2,65		254,82
Piano Primo		
(17,80 x 5,00)/2 + (17,80 x 5,60)/2	94,34	
m^2 94,34 x h (3,10 + 5,15)/2		389,15
		2.488,68

PIANTA PIANO INTERRATO FABB. A sc. 1:100

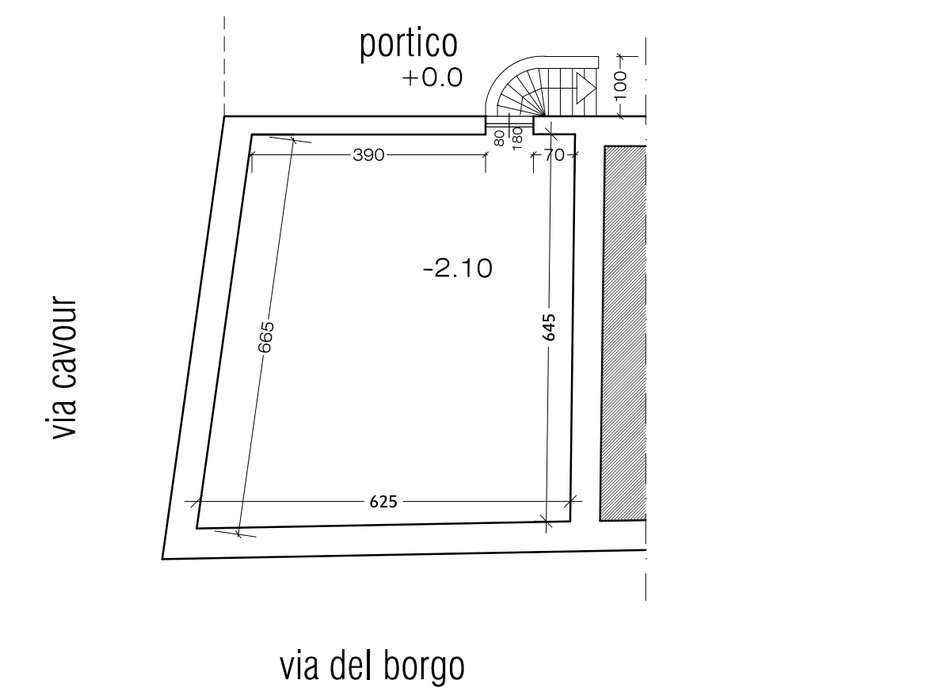

PIANTA PIANO INTERRATO FABB. C sc. 1:100

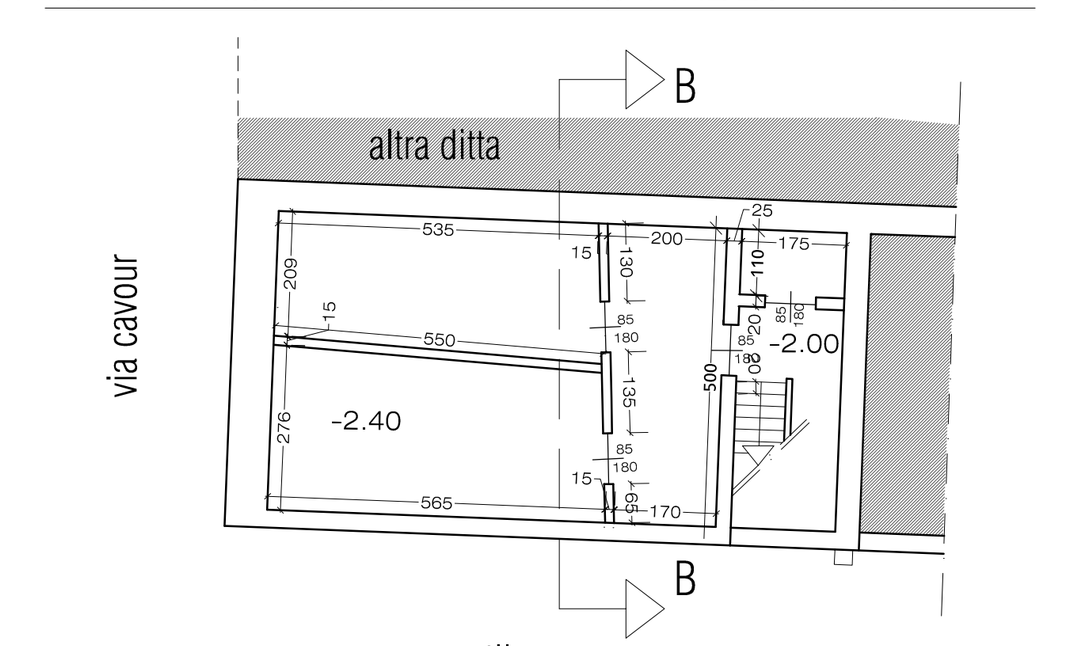

PIANTA PIANO TERRENO sc. 1:100

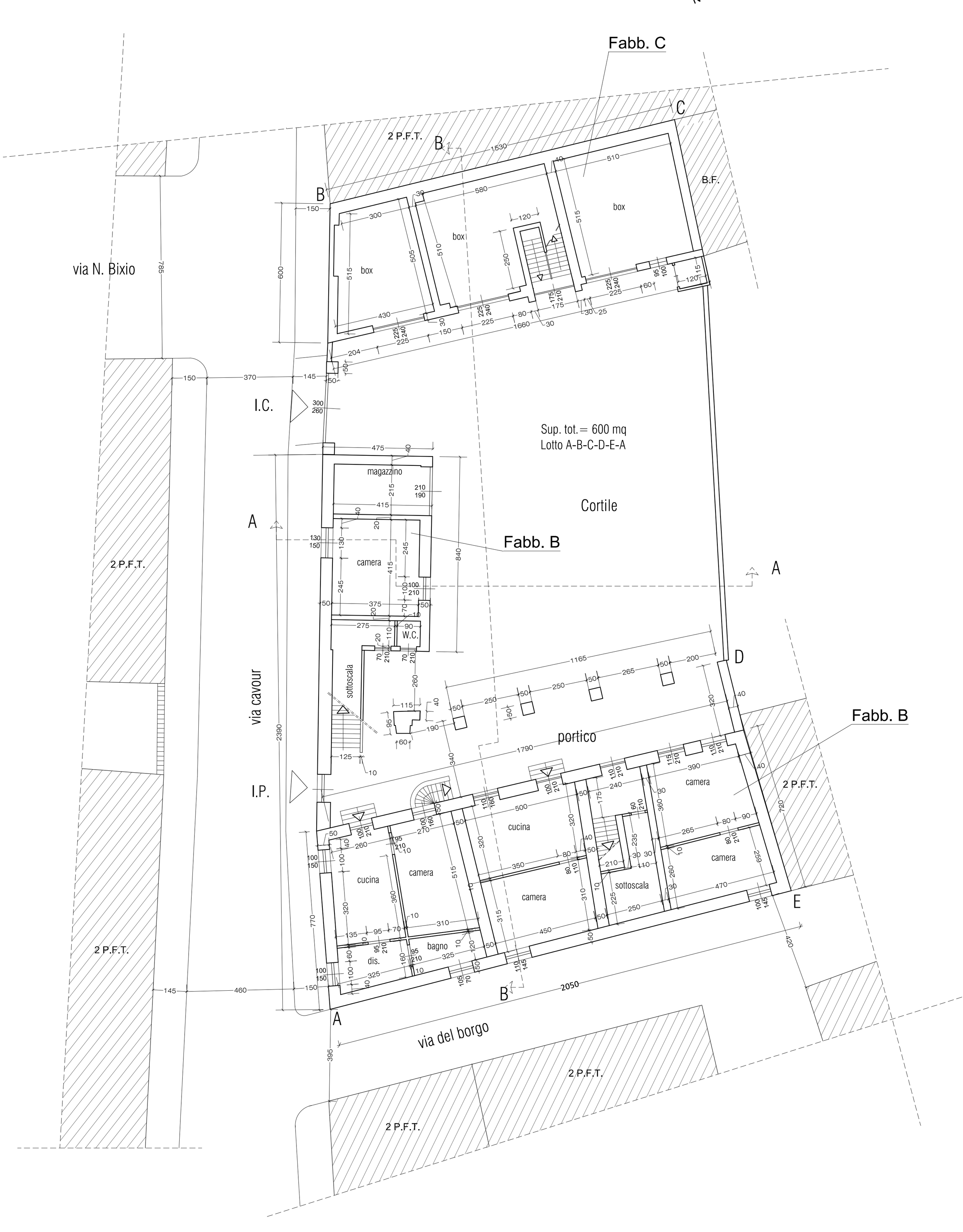

PIANTA PIANO PRIMO sc. 1:100

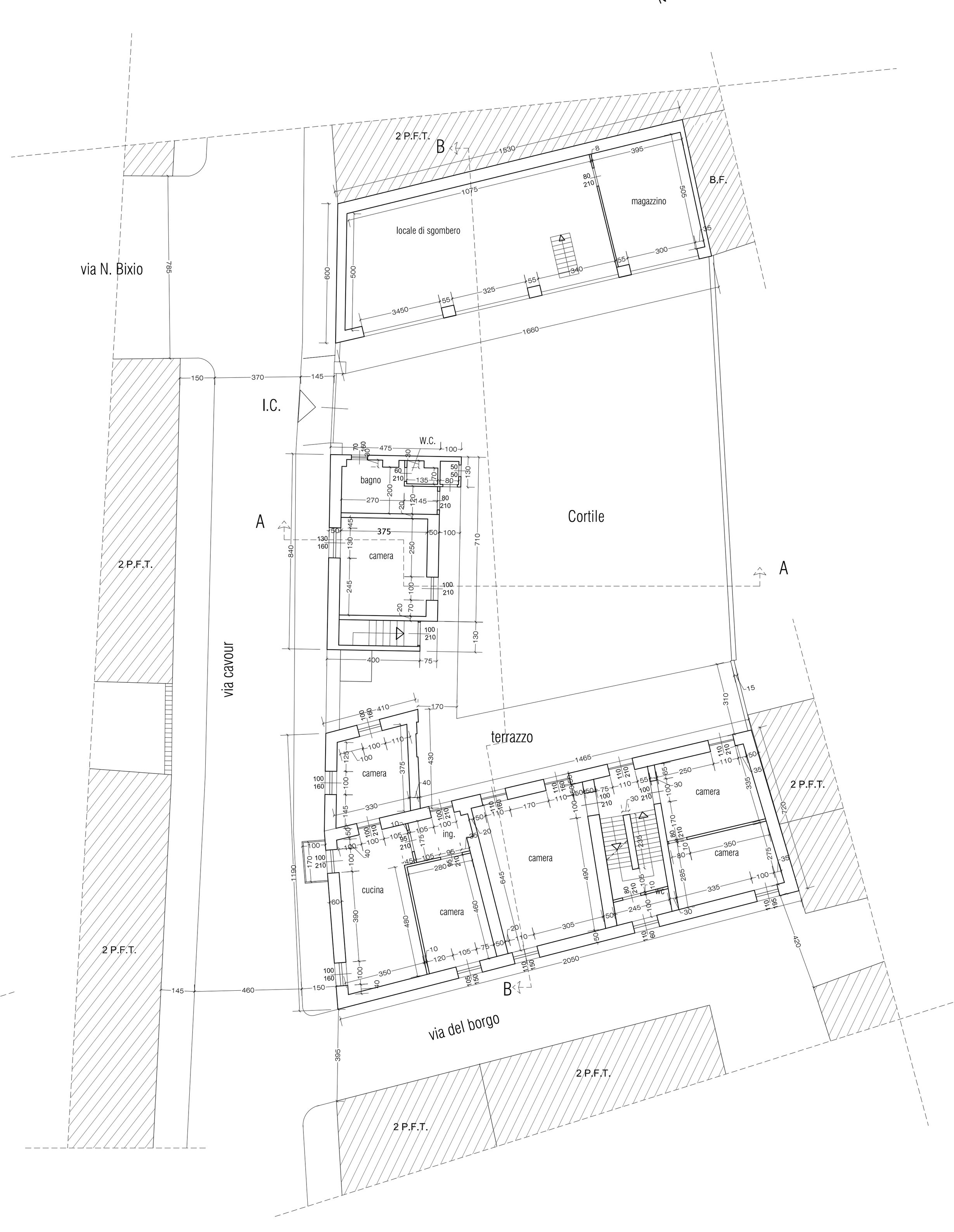

PIANTA PIANO SOTTOTETTO E COPERTURE sc. 1:100

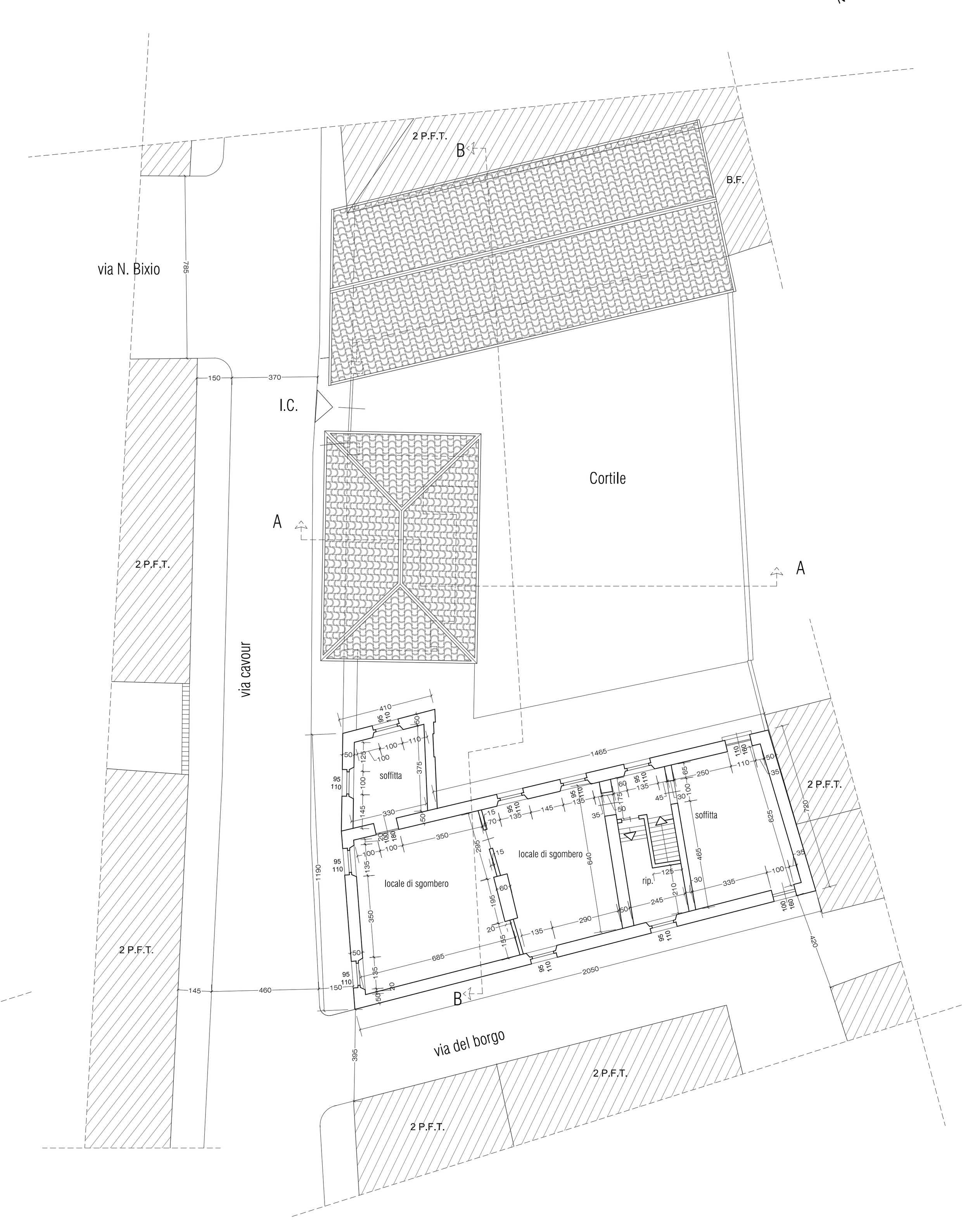

PIANTA COPERTURE sc. 1:100

SEZIONE A-A e PROSPETTO NORD sc. 1:100

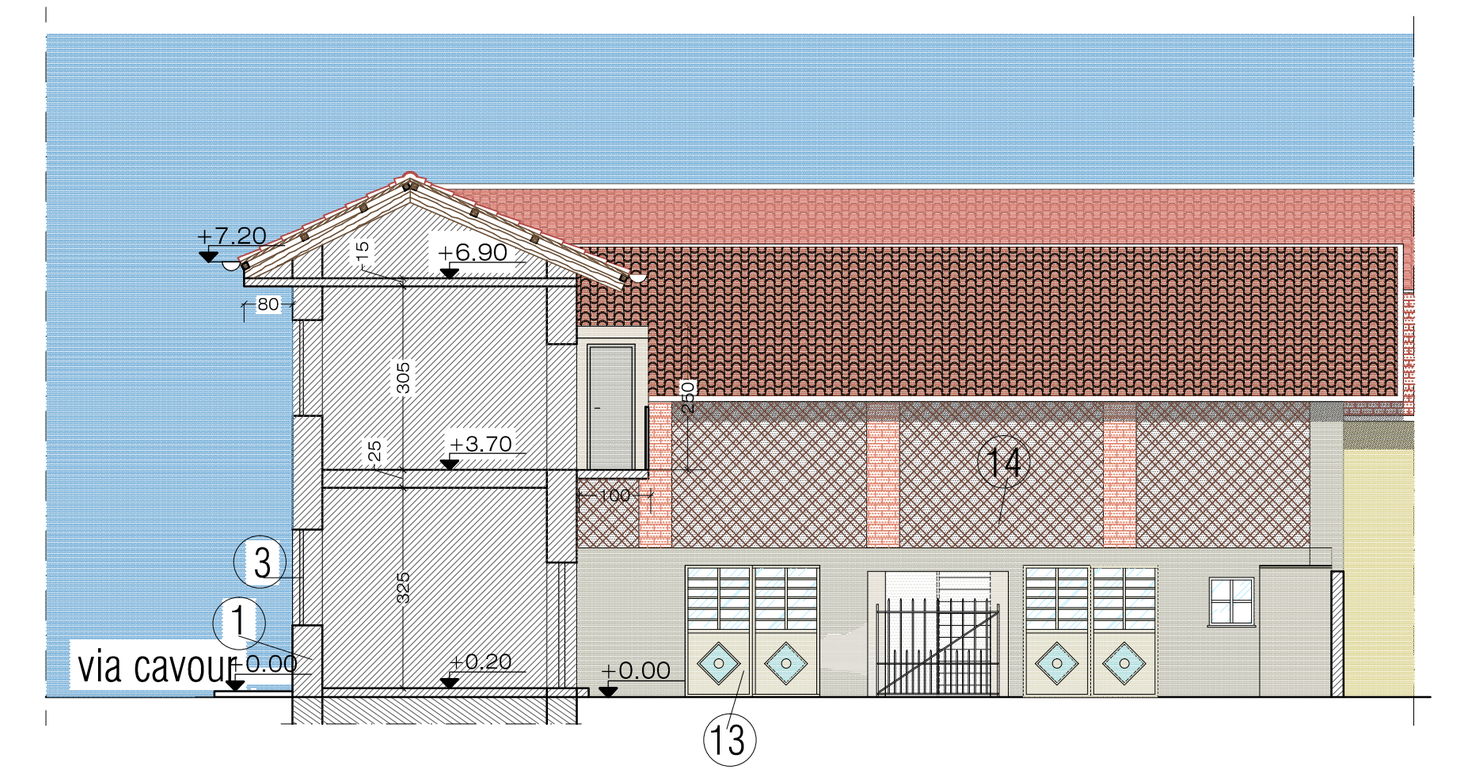

SEZIONE B-B e PROSPETTO OVEST sc. 1:100

PROSPETTO NORD sc. 1:100

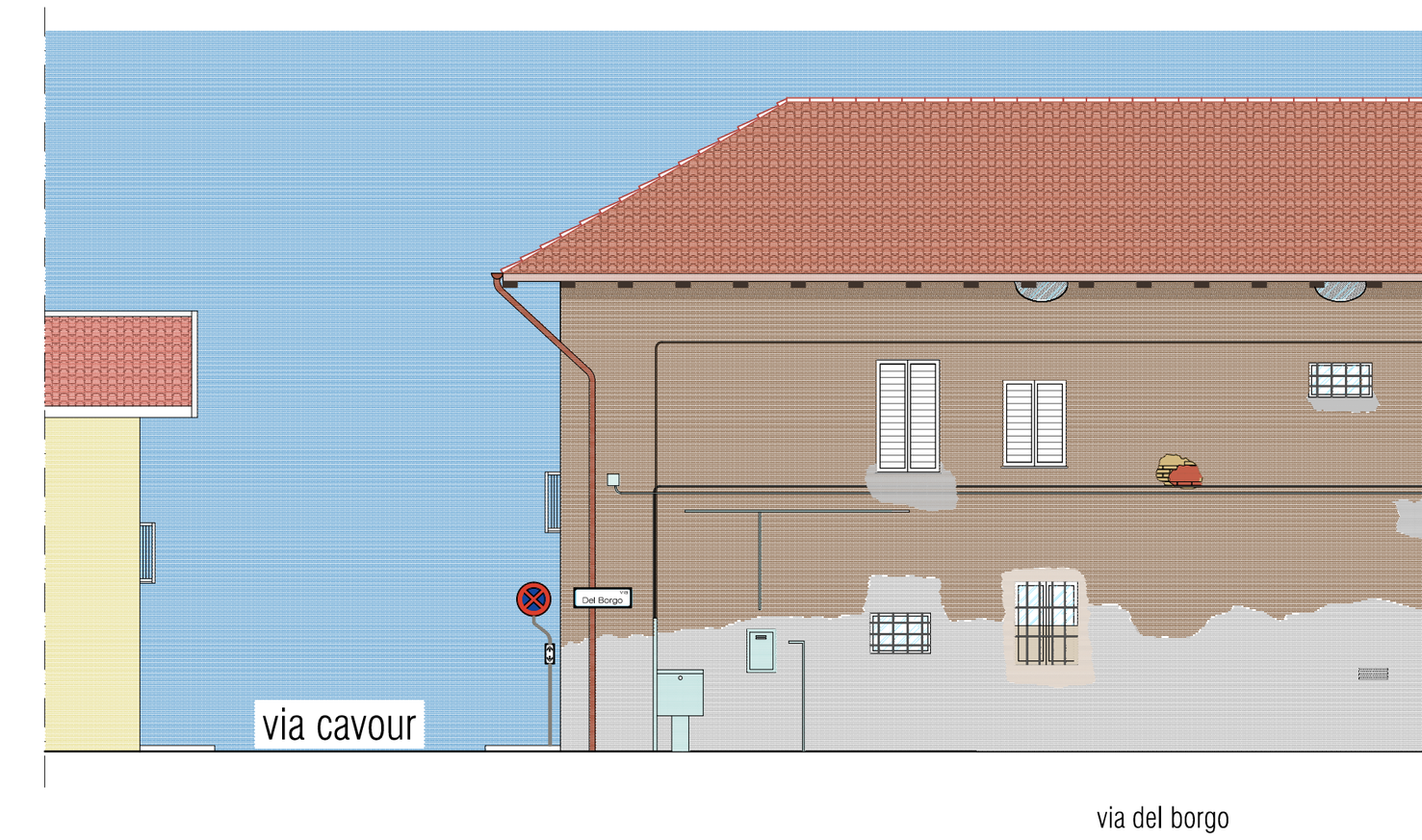

PROSPETTO INTERNO LATO SUD sc. 1:100



PROSPETTO EST sc. 1:100

PROSPETTO INTERNO NORD sc. 1:100

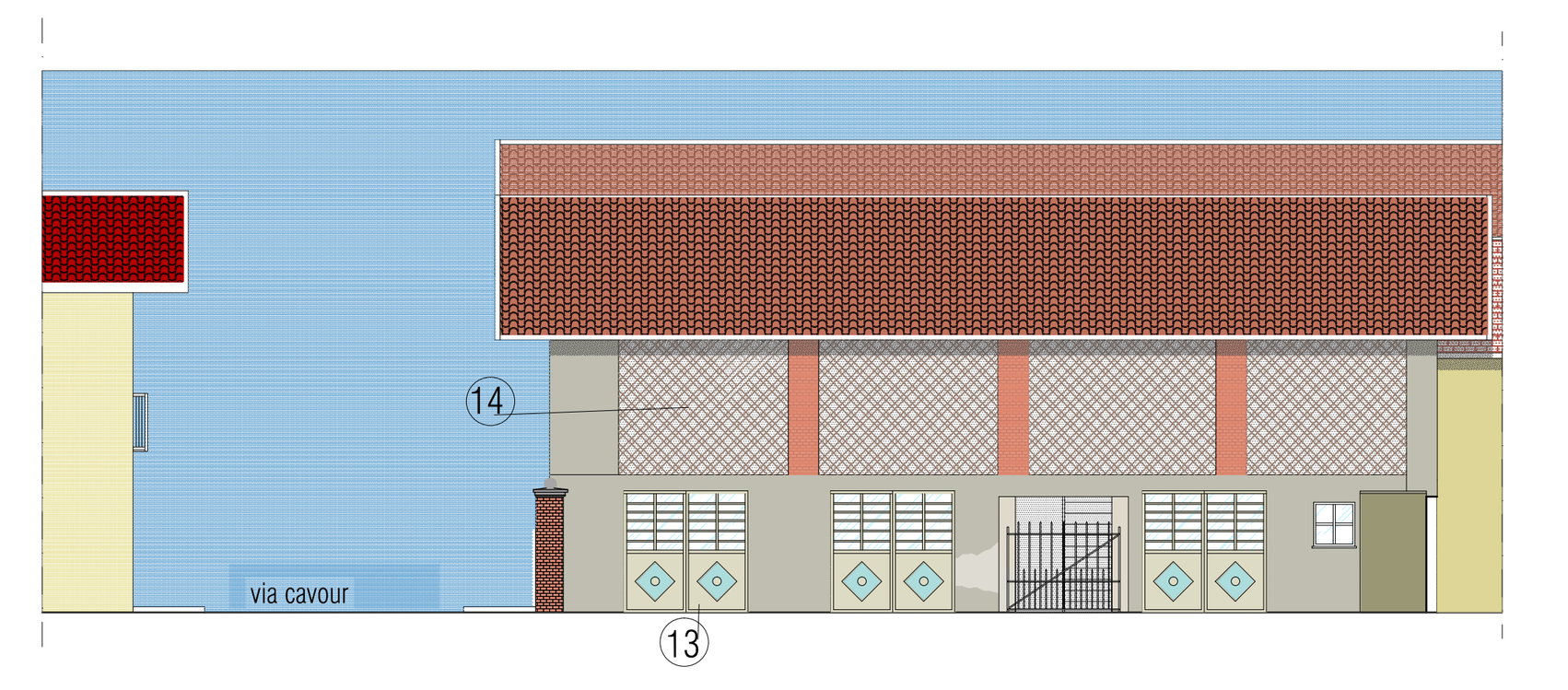

SEZIONE TIPO VIA CAVOUR
STRADA A-A SCALA 1:50

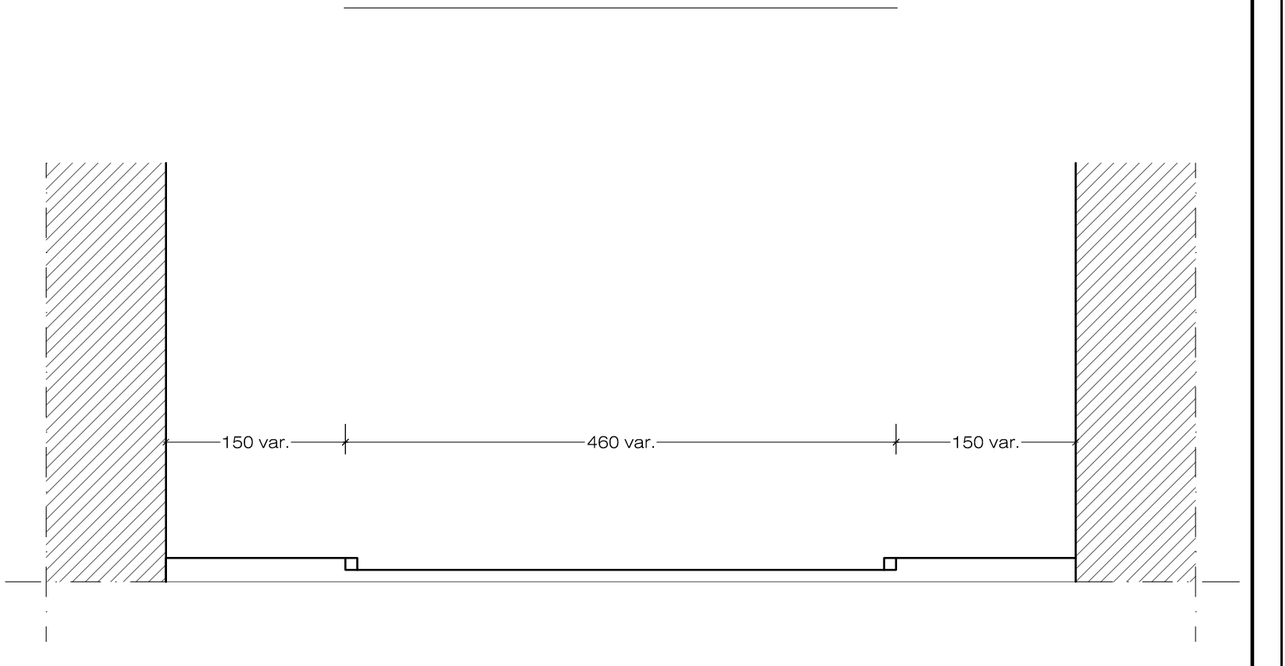

LEGENDA

1) Muratura portante intonacata
2) Solaio in putrelle e laterizi
3) Serramenti in legno verniciato
4) Gelosie in legno
5) Inferriate
6) Aperture ad occhi di gatto
7) Tetto in legno alla piemontese
8) Manto di copertura in coppi
9) Portone in ferro e lamiera
10) Solaio in laterizio
11) Pilastri in mattoni a vista con capitello in pietra
12) Portone d'ingresso in ferro e vetro
13) Portoni in ferro e vetri
14) Graticcio in legno
15) Scale con pedate in pietra
16) Terrazzo con solaio in putrelle e tavelloni
17) Pilastri in mattoni intonacati
18) Ringhiera in ferro pieno
19) Zoccolo in cemento bugnato
20) Gronda in lamiera
21) Balcone in pietra con modiglioni in pietra
22) Cornici ad intonaco in rilievo.

Firmato digitalmente da
ALESSANDRO GUIDONI
CN = GUIDONI ALESSANDRO
Titolo = Ingegnere
Organizzazione = non presente
C = IT