CITTA' DI ORBASSANO

Città Metropolitana di Torino

PIANO DI RECUPERO DI LIBERA INIZIATIVA

Fabbricati di civile abitazione in Via Cavour n. 23
Censiti al C.T. Foglio 22 n. 262, 264, 655, 656, 657, 658, 893
Area di PRGC 8.14.2

TAVOLA 2/4
SOVRAPPOSIZIONE stato attuale/progetto

Piante, sezioni, prospetti.

PROPRIETA'
USSEGLIO GAUDI Odette
SSGDTT25D47Z110Q ____________
BUSSONE Fedele
BSSFDL48A30G087D ____________
BUSSONE Piergiorgio
BSSPGR56P30G087F ____________
BUSSONE Brian
BSSBRN73C28E020C ____________
BUSSONE Elisa
NSSLSE96D58E463L ____________

PROGETTISTI
POGNANTE Geom. Carlo
PGNCRL48L31B216S
Via Terzo Reggimento Alpini 9
10043 - ORBASSANO
Tel. 011 9031908 - carlo.pognante@geopec.it ____________

GUIDONI Ing. Alessandro
GDNLSN60H21L219Q
Via Angrogna 11
1013 - TORINO
Tel. 335475381 - alessandro.guidoni@ingpec.eu ____________

GIUGNO 2017

PLANIMETRIA GENERALE CON SOTTOSERVIZI URBANI
SCALA 1:200

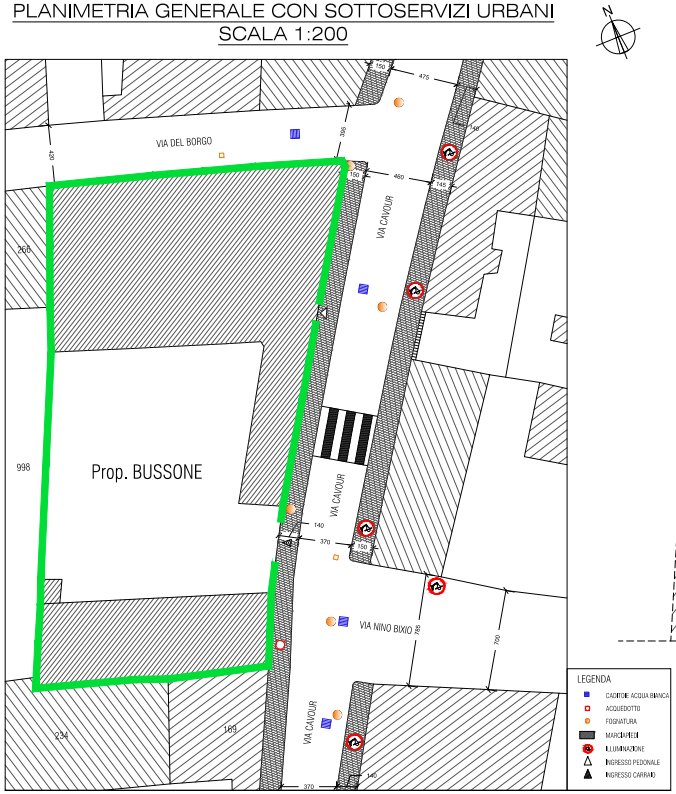
N
VIA DEL BORGO
VIA CAVOUR
VIA CAVOUR
VIA CAVOUR
VIA NINO BIXIO
Prop. BUSSONE
266
998
234
169
476
460
370
140
150
LEGENDA
CADITOIE ACQUA BIANCA
ACQUEDOTTO
FOGNATURA
MARCIAPIEDI
ILLUMINAZIONE
INGRESSO PEDONALE
INGRESSO CARRAIO

PIANTA PIANO TERRENO sc. 1:100

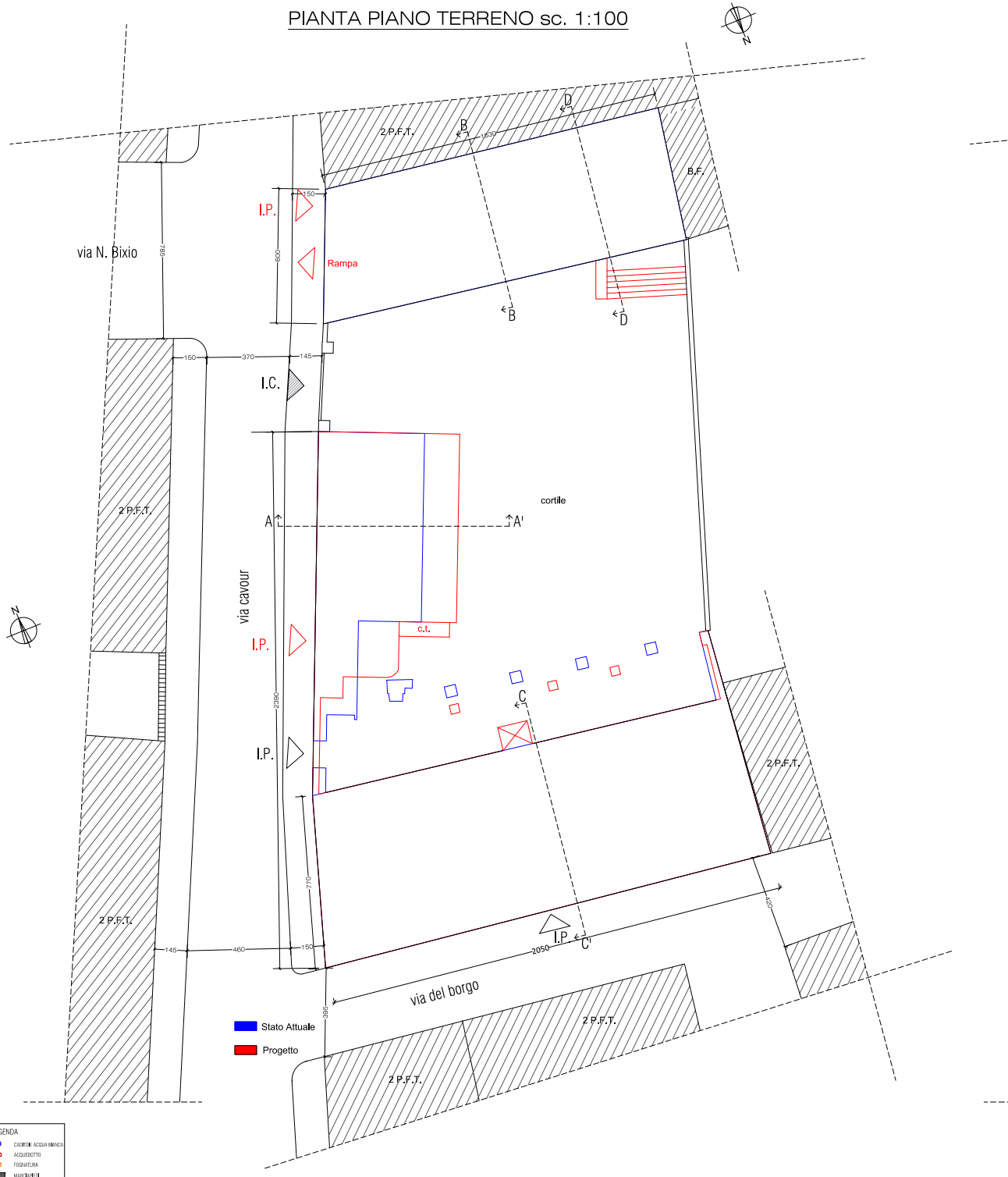
N
via N. Bixio
via cavour
via del borgo
cortile
Rampa
c.t.
I.P.
I.P.
I.P.
I.P.
I.C.
2 P.F.T.
2 P.F.T.
2 P.F.T.
2 P.F.T.
2 P.F.T.
2 P.F.T.
B.F.
A
A'
B
B
C
C'
D
D
785
970
150
145
600
2390
770
460
2050
420
395
1530
Stato Attuale
Progetto

PIANTA PIANO PRIMO sc. 1:100

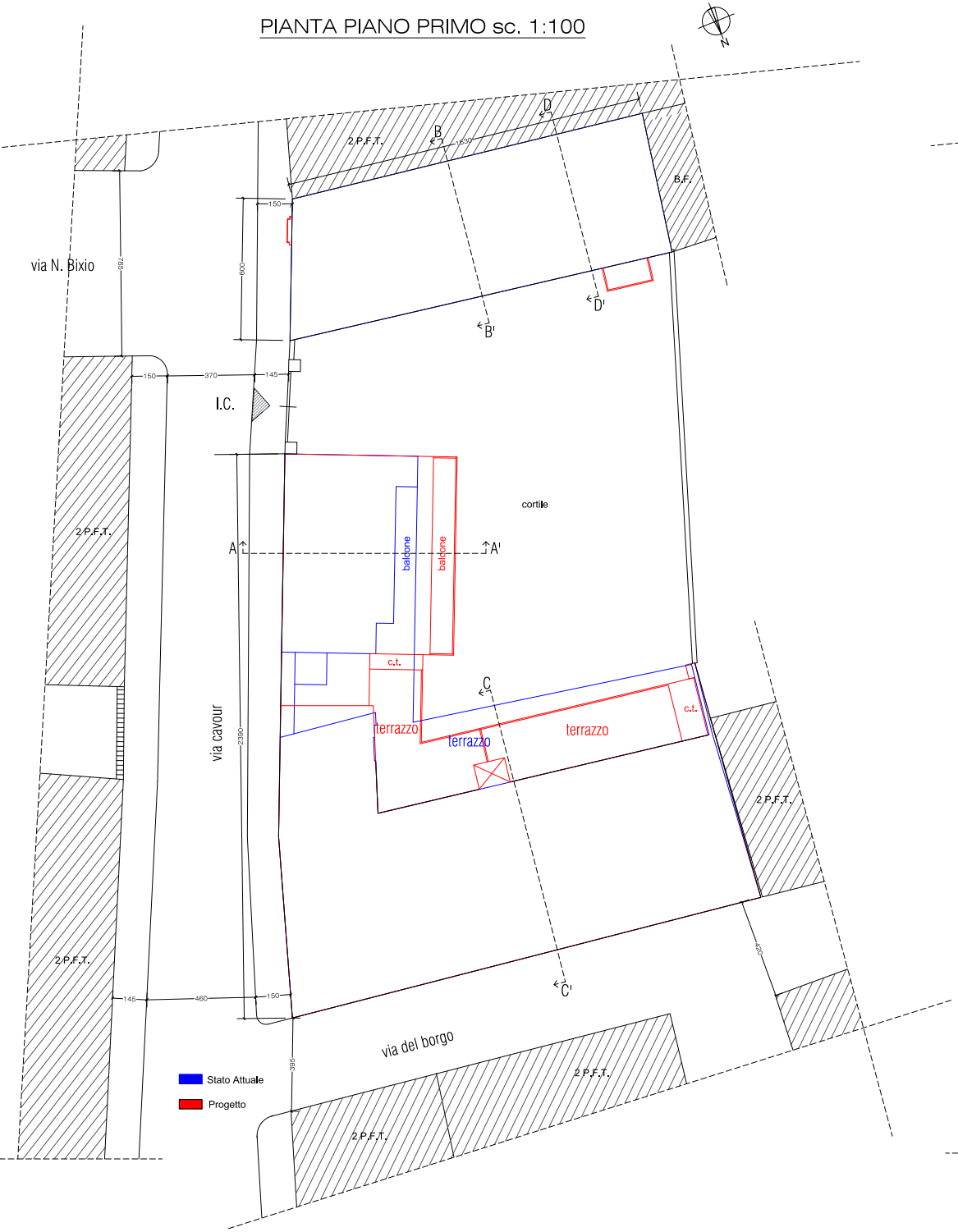
N
2 P.F.T.
B
D
1630
B.F.
150
600
785
via N. Bixio
D'
B'
150
370
145
I.C.
cortile
A
A'
balcone
balcone
2 P.F.T.
c.t.
C
c.t.
terrazzo
terrazzo
terrazzo
via cavour
2390
2 P.F.T.
2 P.F.T.
420
C'
145
460
150
via del borgo
395
2 P.F.T.
2 P.F.T.
🟦 Stato Attuale
🟥 Progetto

PIANTA PIANO SOTTOTETTO E COPERTURE sc. 1:100

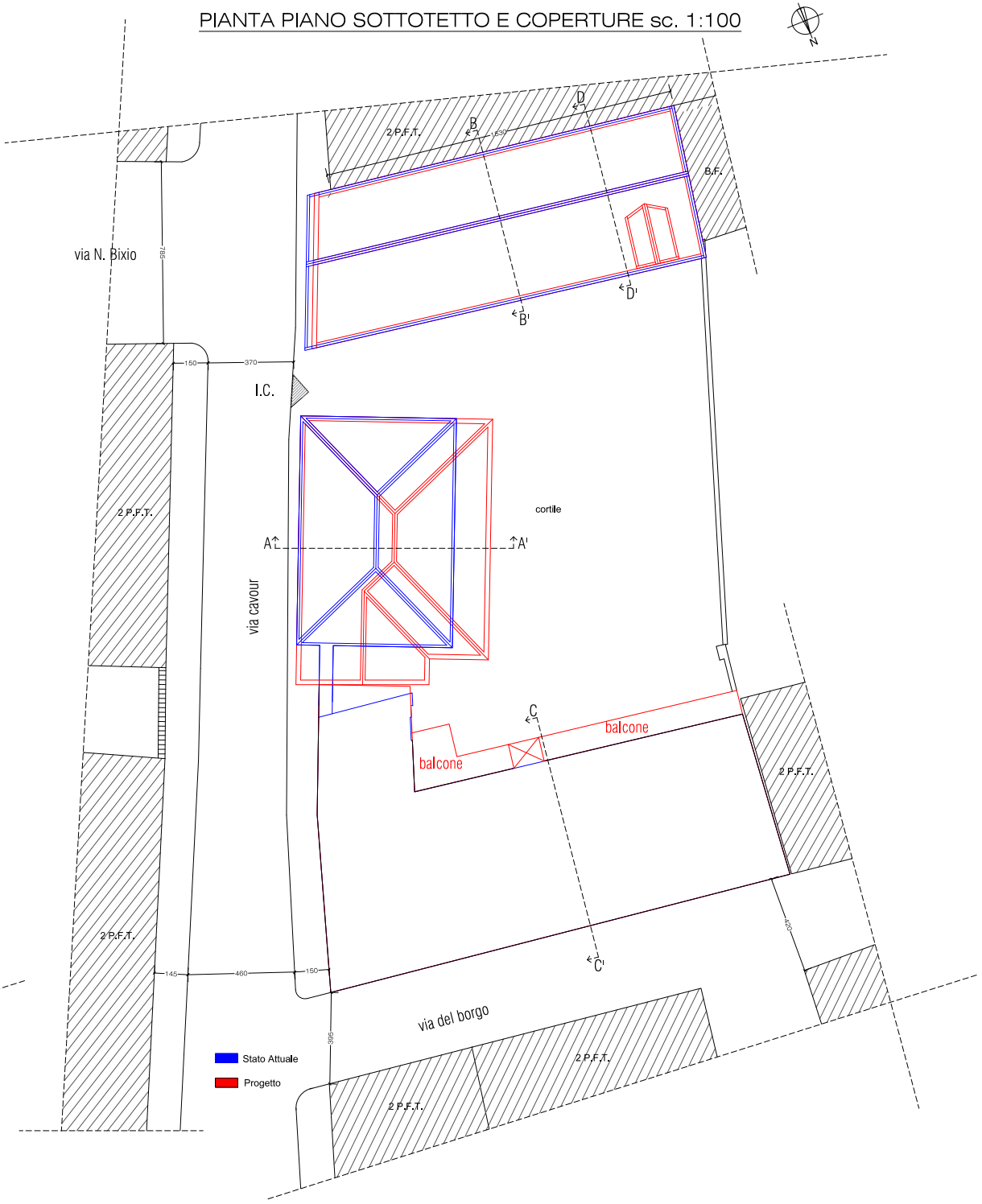
N
2 P.F.T.
B
D
1630
B.F.
via N. Bixio
785
D'
B'
150
370
I.C.
2 P.F.T.
cortile
A
A'
via cavour
C
balcone
balcone
2 P.F.T.
2 P.F.T.
420
C'
145
460
150
via del borgo
395
2 P.F.T.
2 P.F.T.
🟦 Stato Attuale
🟥 Progetto

PIANTA PIANO COPERTURE sc. 1:100

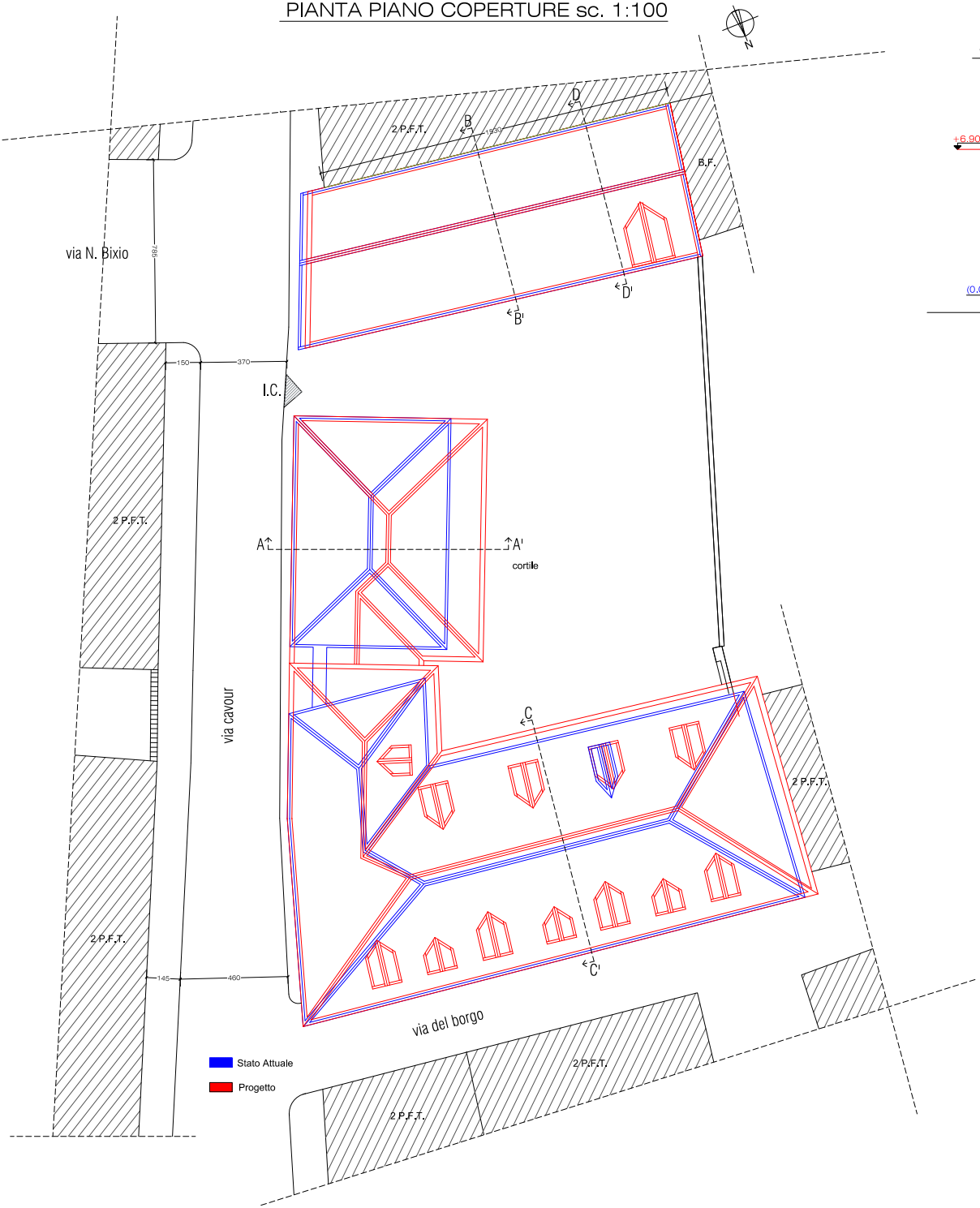

N
2 P.F.T.
B
1530
D
B.F.
via N. Bixio
785
B'
D'
150
370
I.C.
A
A'
cortile
2 P.F.T.
via cavour
C
2 P.F.T.
2 P.F.T.
145
460
C'
via del borgo
2 P.F.T.
2 P.F.T.

🟦 Stato Attuale

🟥 Progetto

SEZIONE A-A sc. 1:100

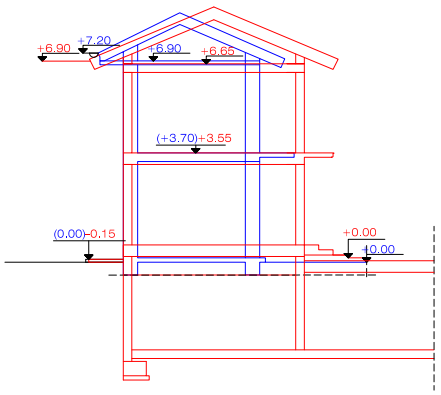

+6.90
+7.20
+6.90
+6.65
(+3.70)+3.55
(0.00)-0.15
+0.00
+0.00

SEZIONE B-B sc. 1:100

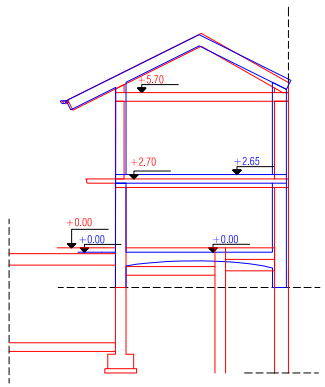

+5.70
+2.70
+2.65
+0.00
+0.00
+0.00

SEZIONE C-C sc. 1:100

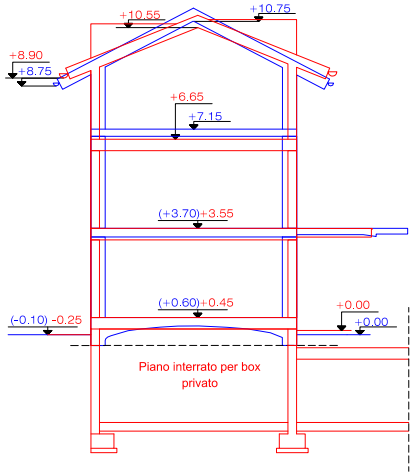

+10.55
+10.75
+8.90
+8.75
+6.65
+7.15
(+3.70)+3.55
(+0.60)+0.45
(-0.10) -0.25
+0.00
+0.00
Piano interrato per box privato

SEZIONE D-D ZONA SOPPALCATA sc. 1:100

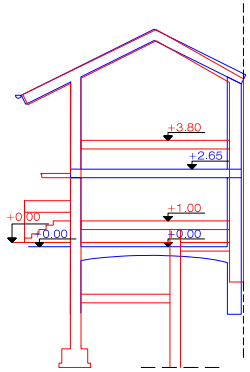

+3.80
+2.65
+1.00
+0.00
+0.00
+0.00

🟦 Stato Attuale

🟥 Progetto

🟦 Stato Attuale

🟥 Progetto

PROSPETTO EST STATO ATTUALE sc. 1:100


via del borgo
via cavour

PROSPETTO NORD STATO ATTUALE sc. 1:100


via cavour
via del borgo

PROSPETTO EST PROGETTO sc. 1:100


via del borgo
via cavour

PROSPETTO NORD PROGETTO sc. 1:100



Firmato digitalmente da

ALESSANDRO GUIDONI

CN = GUIDONI ALESSANDRO
Titolo = Ingegnere
Organizzazione = non presente
C = IT

PROSPETTO INTERNO LATO SUD
STATO ATTUALE sc . 1:100

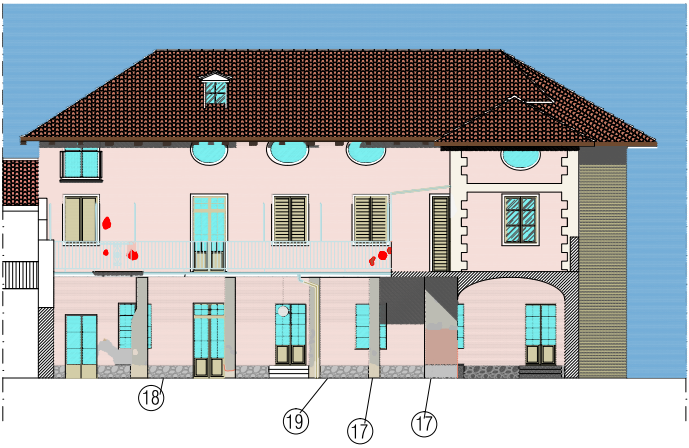

PROSPETTO INTERNO LATO SUD
PROGETTO sc. 1:100


0.00
-3.20
280
via Cavour