

Dott. Geol. Massimo CALAFIORE Ph. D.
 Via Verdi, 5 - 10060 Candolo (TO)
 Tel./Fax 011-962.11.88 - Cell.323 63.63.313
 www.geologia-manutenzione.it
 e-mail: m.calafiore@geologia-manutenzione.it
 posta elettronica certificata: m.calafiore@pec.it
 Indagini geologiche e geologico-tecniche
 Attività di ricerca finalizzata alla redazione di piani operativi
 nei settori: Pianificazione territoriale e urbanistica,
 Difesa del suolo e Manutenzione ordinaria del territorio
 C.F. CLFMSM62D16F839X - Partita IVA 08740880011

REGIONE PIEMONTE
 PROVINCIA DI TORINO



COMUNE DI ORBASSANO

PIANO REGOLATORE GENERALE
 VARIANTE STRUTTURALE N. 19

CARTA ACCLIVITA'






Versione: 1

TAVOLA G7

Scala 1:10.000

Data: SETTEMBRE 2011

Dott. Geol. Massimo CALAFIORE

	< 5°
	5° - 25°
	> 25°
ALTRI DATI	
	Limite comunale derivato dalla carta tecnica del Comune di Orbassano
	Limite comunale derivato dalla Carta tecnica regionale

