

COMUNE DI ORBASSANO

PRGC

VARIANTE DI ADEGUAMENTO AL PRGC 84

CON LE MODIFICHE "EX OFFICIO" DI CUI AL D.G.R. 7 OTTOBRE 1998 N. 14 - 25592, PUBBLICATE SUL B.U.R. N. 42 DEL 21 OTTOBRE 1998.

TAVOLA AGGIORNATA CON LE MODIFICHE APPORTATE CON LA VARIANTE STRUTTURALE N. 11, CON LE VARIANTI PARZIALI NN. 1-2-3-4-5-6-VARIANTE SEMPLIFICATA D.P.R. 327/01 S.M.I. - 7-8-9-10-13-14-15-16-17 E LE MODIFICHE NN. 1-2-3-4-5-6-7-8-9-10-11

VARIANTE N. 19 STRUTTURALE

E S.M.I. SECONDO LE PROCEDURE DI CUI ALLA L.R. 1/2007

DOCUMENTO PROGRAMMATICO

PROGETTO PROGETTO GENERALE

TAV.
P₂

SCALA 1:10000

PROGETTO:

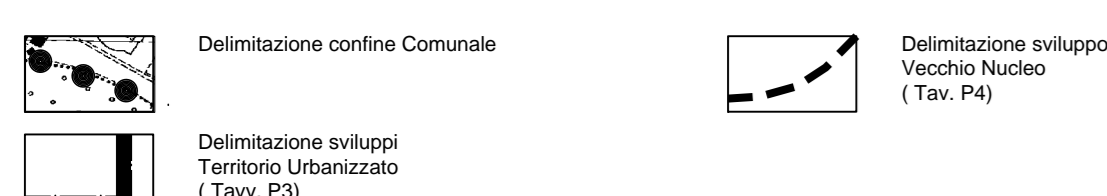
Arch. Valter Martino Dirigente IV Settore Urbanistica e Sviluppo Economico
Ufficio URBANISTICA (arch. Raffaella Bossolino - geom. Maurizio Masero - arch. Domenico Piaso)

MAGGIO 2010

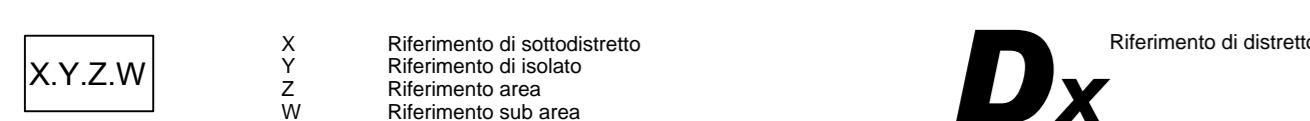
AGGIORNAMENTO CARTOGRAFIA DI BASE: 1994

LEGENDA

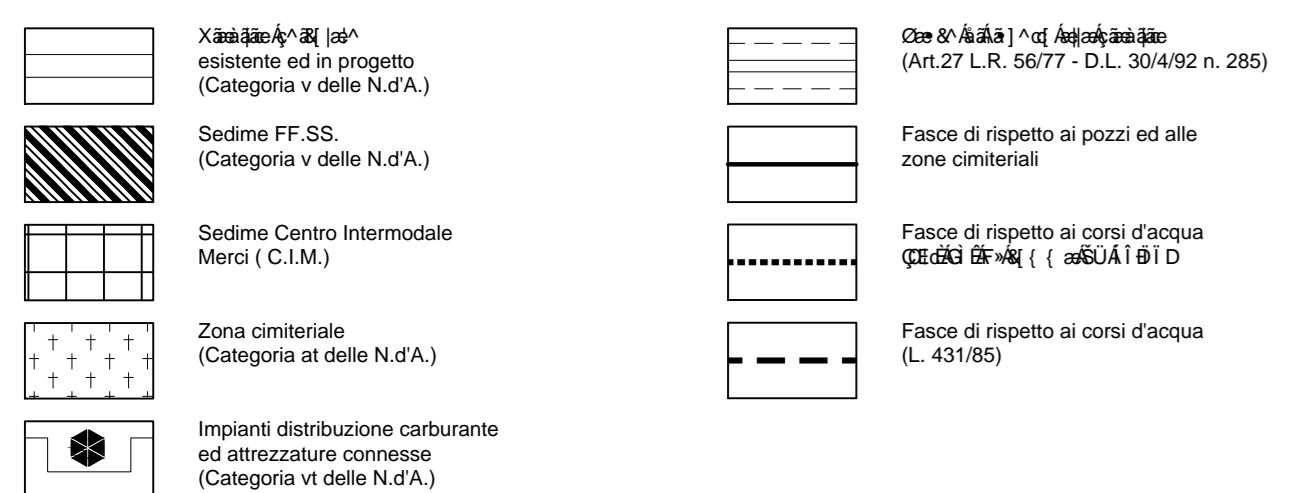
1) AREE DI PRGC DELIMITAZIONI



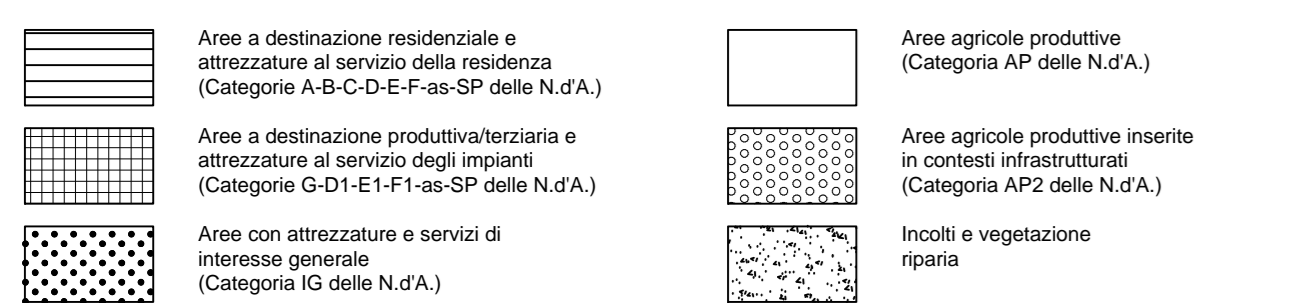
2) AREE DI PRGC - INDIVIDUAZIONE



3) INFRASTRUTTURE E FASCE DI RISPETTO



4) DESTINAZIONE D'USO E CLASSI DI INTERVENTO



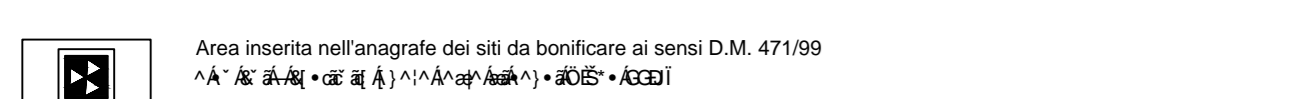
5) VINCOLI PER LA SALVAGUARDIA DEI BENI CULTURALI ED AMBIENTALI



6) PERCORSI CICLABILI



7) AREE SOGGETTE A BONIFICA



8) VALUTAZIONE DEL RISCHIO INDUSTRIALE

